



# Enjeux agricoles et pistes d'actions pour le Pays de Saint Omer

*GRECAT*

Restitution SCOT - 21 septembre 2010



# Plan

- 1) La mission confiée au GRECAT
- 2) Le contexte de l'étude
- 3) Les principaux résultats
- 4) Les enjeux et les préconisations
- 5) La proposition de pistes d'actions pour une politique agricole du Pays de Saint Omer





## 1) La mission confiée au GRECAT

- Faire un état des lieux de la situation de l'agriculture du Pays de Saint Omer
- Dessiner des perspectives
- Proposer un plan d'actions pour l'agriculture du Pays



## 2) Le contexte de l'étude

Une articulation entre :

### 1. La Politique Régionale :

- ▶ Le SRADT et la Trame verte et bleue
- ▶ La politique agricole régionale (volet 7) avec l'agriculture durable

### 2. Le cadre de la Politique du Pays de Saint Omer (SCOT)

- ▶ Permettre la pérennité d'activités agricoles durables
- ▶ Permettre la diversification des activités des agriculteurs
- ▶ Anticiper la question des cultures non alimentaires





# La démarche mise en œuvre

- Un travail en deux temps :

**2009 : Etude sur le marais audomarois**

**2009-2010 : Etude sur le Pays de Saint Omer**

- Des entretiens des personnes ressources (50 au total)
- Des commissions intercommunales (200 agriculteurs présents)
- Des observations des commissions communales (82) : production de fiches par commune



## Quelques observations

- ⇒ Une crise industrielle qui agit en interdépendance avec l'agriculture (spécificité du Pays de Saint-Omer) ... des difficultés et des opportunités pour l'agriculture
- ⇒ Un niveau de formation dans le pays qui ne est en deçà des moyennes nationales (supérieur)...Le territoire a-t-il les capacités à garder les jeunes diplômés ? Importance des nouvelles technologies ... l'Agriculture est tout autant concernée notamment par rapport aux évolutions





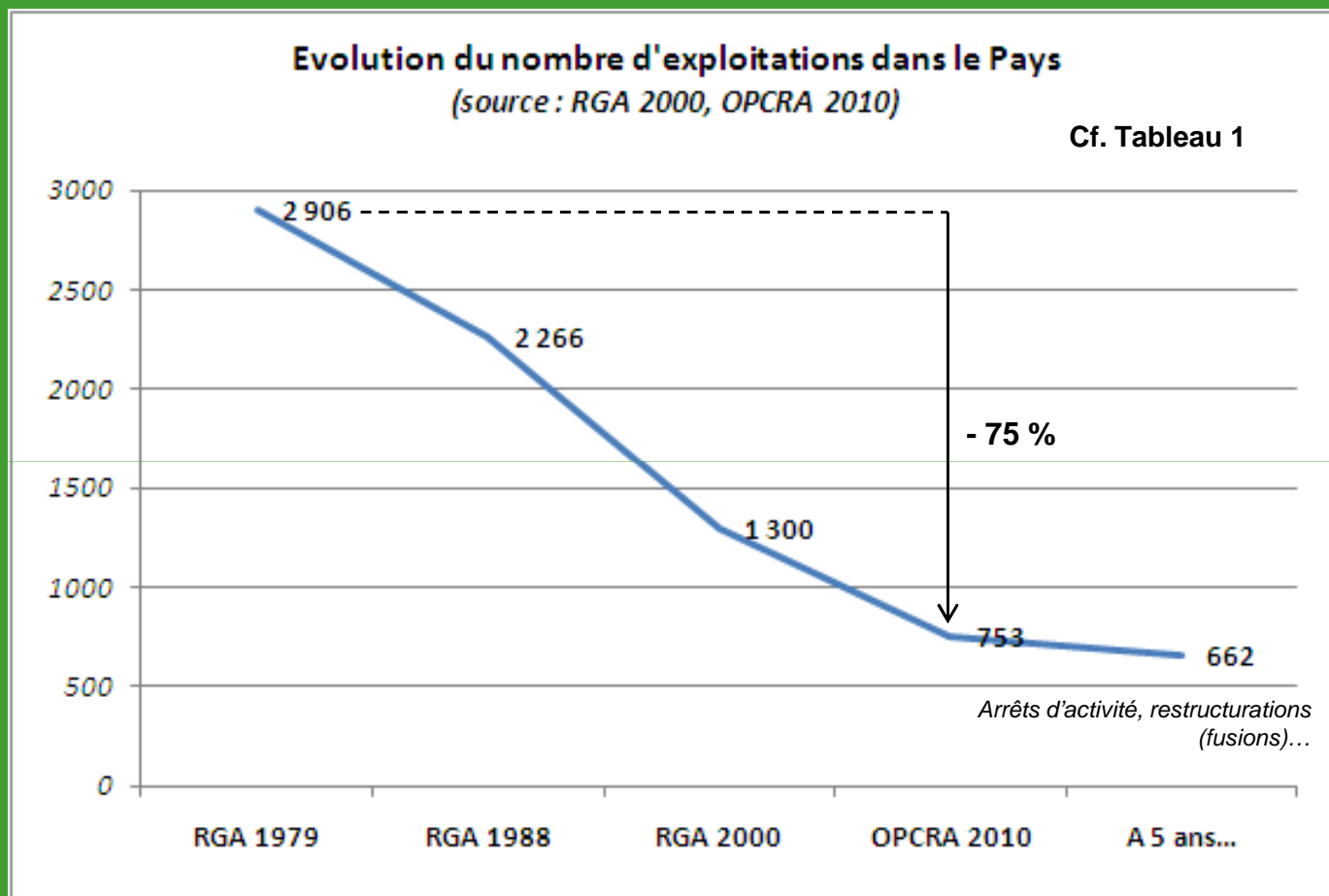
## Quelques observations

- ⇒ Retrouver une maîtrise commerciale des produits agricoles par les agriculteurs est un axe essentiel (intégration de l'aval par la maîtrise de la transformation) ... la profession doit s'investir...
- ⇒ Une crise agricole sans précédent qui affaiblit financièrement les exploitations agricoles





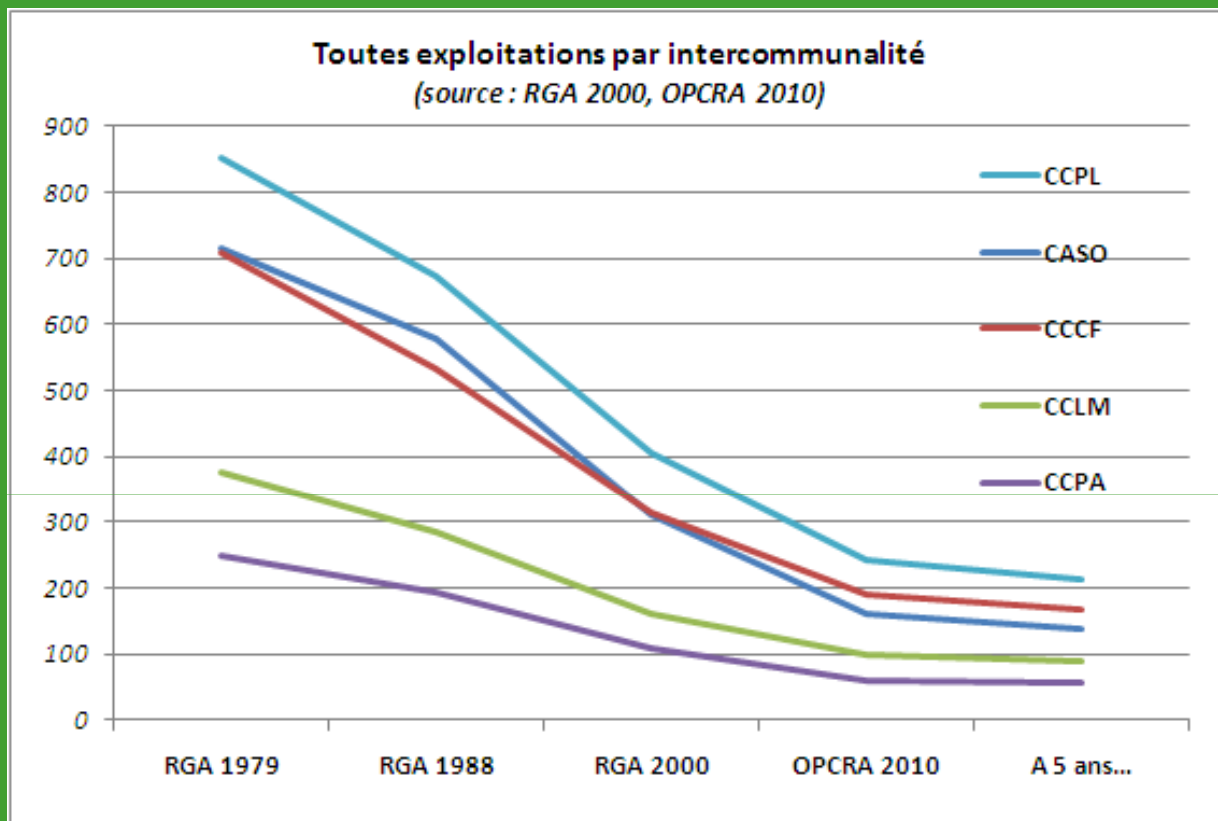
### 3) Les principaux résultats



Un affaiblissement du tissu des exploitations agricoles :  
3 exploitations sur 4 ont disparu en 30 ans (1979→2010)



### 3) Les principaux résultats



	Total	Moyenne par commune	Diminution 2000→2010
<b>CCPL</b>	242	7,8	40,2 %
<b>CCCF</b>	190	10,5	39,8 %
<b>CASO</b>	161	8,5	48,2 %
<b>CCLM</b>	99	11,0	38,1 %
<b>CCPA</b>	61	12,2	45,4 %

Cf. Figures 3 à 6



## 3) Les principaux résultats

### 3.1) Les exploitations

- 753 exploitations agricoles pour 47535 ha exploités (= 65 % du territoire du Pays)
- Dont 710 exploitations professionnelles
- Une SAU moyenne de 63,10 ha en 2010 Cf. Tableau 4
  - 60 ha pour la région (Enquêtes structure 2007)
  - 65 ha pour le département
- 69 % en statut individuel Cf. Tableau 3  
(région : 79 % ; mais équivalent au département)



- **753 exploitations en 2010... 97 exploitants de 55 ans et plus sont aujourd'hui sans successeur... Le tissu va continuer à se fragiliser.**
- **11 communes n'ont plus que 2 exploitations ou moins.**





## 3) Les principaux résultats

### 3.2) Les exploitants

- 959 chefs d'exploitations et associés  
(1449 en 2000 –RGA : -33,8 %)
- 21 % de femmes Cf. Tableau 3
- Age moyen : 46,4 ans Cf. Tableau 2
- 1 exploitant sur 5 est célibataire
- Taux de pluriactivité : 14,1 %

**1336 ETP (Equivalents temps-plein) dont :**  
**273 ETP familiaux (aide, non déclarée) : 20,4 %**  
**128 ETP salariés (déclarés) : 9,6 %**  
**+ les emplois induits dans les**  
**filières**



## 3) Les principaux résultats

### 3.3) Les productions

Part des exploitations possédant un...

atelier animal...		Effectif moyen	atelier végétal...		SAU moyenne
laitier	46,6 %	40 VL	Céréales (blé, orge, escourgeon...)	87,8 %	blé : 27,5 ha
allaitant	34,5 %	25 VA	Maïs fourrage	52,3 %	14,5 ha
mixte	11,7 %		Betteraves industrielles	38,6 %	8,5 ha
porcin	5,8 %	100 mères	Pommes de terre	11,1 %	12,5 ha
avicole	4,2 %		Maraîchage	5,8 %	
ovin	3,5 %		Endives	3,8 %	6 ha
équin	2,3 %		Pois protéagineux	1,9 %	4,3 ha





## 3) Les principaux résultats

### 3.4) La diversification

- 38 exploitations « en réseau » : 5 %, un potentiel à exploiter (*Bienvenue à la ferme, ARVD, Le Savoir Vert, Le Campus Vert, GABNOR...*)
- 124 exploitations pratiquent la vente directe : 16,5 % (*moyenne régionale : 25 %*)
- 27 exploitations proposent de l'accueil ou de l'hébergement à la ferme : 3,6 %
- 40 exploitations pratiquent une autre activité de diversification : 5,3 % (*pensions pour chevaux, ETA...*)





## 4) Les enjeux et les préconisations

### ❶ Préservation de l'espace agricole

Constat :

- Forte pression foncière sur l'espace agricole
- Multiplication des ouvrages d'art « infranchissables »
- Encerclement des fermes d'élevage, pertes de terre de catégorie 1
- Les interdictions aux plus de 3,5 t

⇒ Sources de conflits et de fragilisation des exploitations ....

Quelle « vivabilité » dans les communes dans 10 ans ....

Quelles préconisations :

- Associer systématiquement les agriculteurs aux réflexions à l'échelle des PLU
- Avoir des agriculteurs dans les conseils municipaux ;
- Former et/ou informer les élus à l'agriculture.
- Sensibiliser les néo-ruraux/rurbains et développer les passerelles avec les agriculteurs





## 4) Les enjeux et les préconisations

### ① bis Un boisement anarchique

Constat :

- Déstructuration de l'espace agricole : phénomène important sur le Marais Audomarois, la CCPL et la CCCF avec pertes de rendement, développement de nuisibles.
- Modification des paysages.
- « timbres-postes » non valorisables économiquement = pas de cohérence.

### Quelles préconisations ?

- Carte des terres agronomiquement les plus fertiles (également utile pour le premier constat) ;
- Privilégier les pentes (souvent abandonnées) pour le boisement ;
- Remembrements intercommunaux ;
- Adosser les nouvelles parcelles à boiser au boisement existant ;
- Boiser les zones d'activité ?
- Quelle cohérence avec les objectifs du Conseil régional ?





## 4) Les enjeux et les préconisations

### ② Une agriculture fragilisée humainement

#### Constat

- Insuffisance d'installations et de transmissions
- Un fort manque de main d'œuvre/temps de travail
- Un célibat important, des épouses de plus en plus en dehors de l'exploitation (un salaire vital pour l'exploitation)
- Des exploitations qui fonctionnent grâce au coup de main des parents (au moins 30 % des exploitations)... qui vieillissent.
- Des besoins en formation pour s'adapter

⇒ **Disparition des élevages laitiers (-30 % depuis 2000), facteur limitant pour la diversification**

#### Quelles préconisations ?

- Faciliter les connections jeunes/futurs retraités par l'ADASEA ;
- Faire le lien entre les exploitants sans successeur et les écoles ;
- Encourager les groupements d'employeurs selon les secteurs ;
- Alléger le coût du service de remplacement ;
- Former à la gestion des ressources humaines ....





## 4) Les enjeux et les préconisations

### ③ Des élevages laitiers menacés mais nécessaires

Constat :

351 ateliers lait, quota moyen : 300 000 L

- La crise actuelle plus les contraintes (point ②) poussent à l'arrêt (télescopage coût mise aux normes/prix du lait)
- Conversion de l'élevage laitier en allaitant
- Mise en danger de la filière, de certaines communes et du paysage
- Une déprise possible sur les terres les plus difficiles
- -30 % depuis 2000, mais il permet de maintenir une certaine viabilité de l'outil de travail : augmentation de la part des exploitations possédant un atelier lait (+6 % depuis 2000 : 46 %)

Quelles préconisations ?

- Encourager les CUMA multifonctionnelles en informant les agriculteurs ;
- Réduire les charges d'exploitation par la production de légumineuses et betteraves fourragères
- Appuyer les démarches environnementales (séchage en grange);
- Développer les sociétés civiles laitières là ou c'est possible par projets d'ateliers





## 4) Les enjeux et les préconisations

### ④ Renforcer la maîtrise commerciale des productions par les Agriculteurs

Constat :

- Disparition progressive des gros employeurs (ex Arc ..)
- ⇒ Fragilisation des exploitations avec des pluriactifs
- L'agrandissement pousse à la simplification des assolements et la suppression d'ateliers (changement de systèmes)
- Les prix des marchés sont incontrôlables
- ⇒ A qui vendre ? Comment revenir sur l'exploitation à plein temps ?

Quelles préconisations :

- Soutenir les filières locales et les circuits courts et assurer leur pérennité par le maintien ou la mise en place d'outils de transformation (abattoir de taille moyenne, multi-espèces par ex.) ;
- Encourager l'innovation et les niches ;
- Rechercher et mettre en œuvre de nouveaux débouchés ;





## 4) Les enjeux et les préconisations

### ⑤ La recherche d'une cohérence pour la politique de l'eau et l'environnement

Constat :

- Une multiplication des périmètres de champs captant conduit à des risques d'arrêt d'exploitations ou à des contraintes très coûteuses et des prises de bonnes terres
- L'entretien amont (Lys) et aval (Aa) pose des problèmes de gestion
- L'artificialisation importante est mal comprise ou non prise en compte ... paradoxe, par rapport à une agriculture plus respectueuse de l'environnement
- La non pérennité des MAE avec arrêt des subventions et obligations à terme

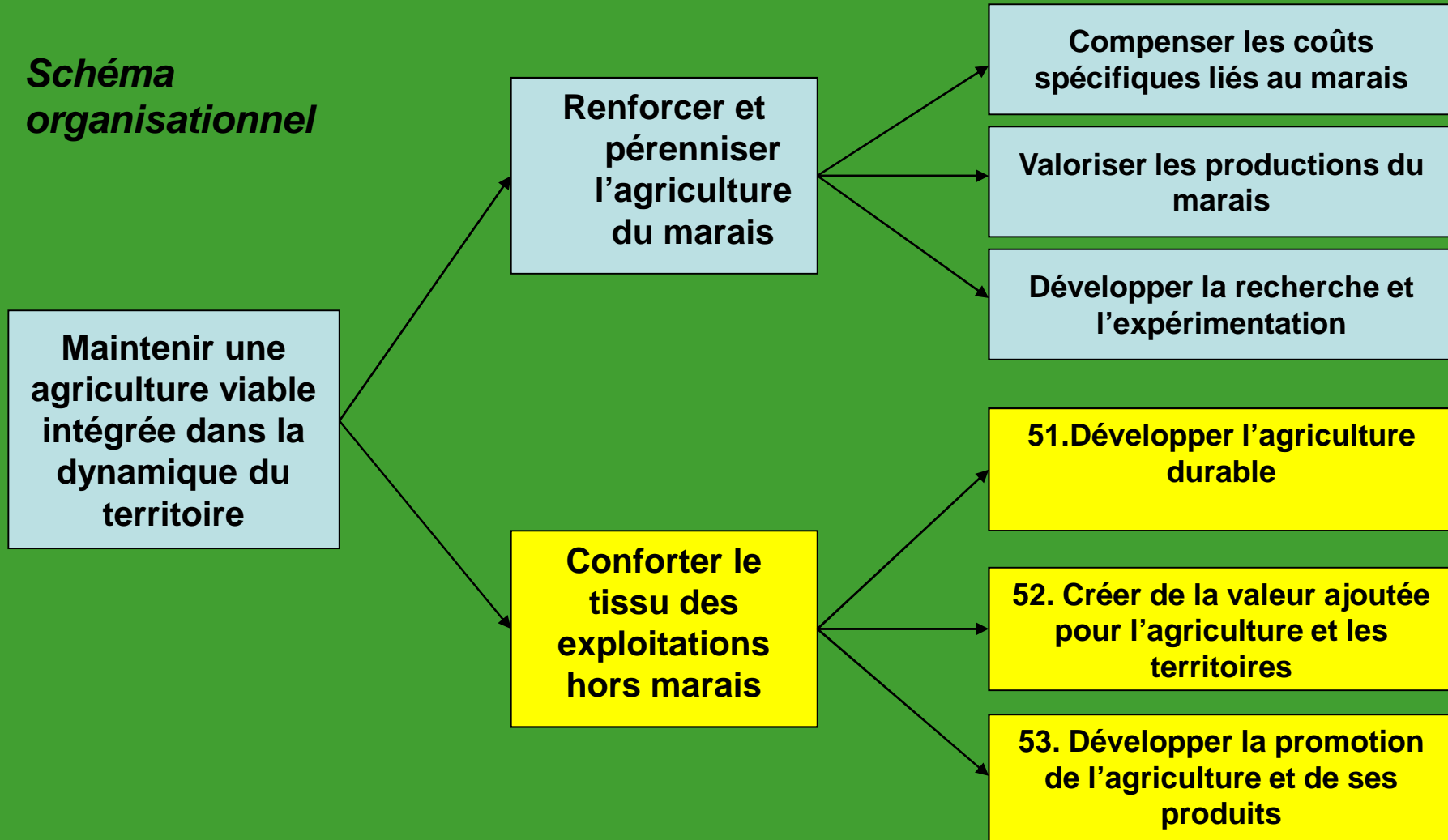
Quelles préconisations ?

- Préférer la valorisation du local à l'agriculture bio (peu désirée et pas forcément adaptée partout).
- Revoir le calcul de la taxe wateringue dans un souci d'équité.



## 5) Propositions d'un cadre général pour la Politique Agricole du Pays de Saint Omer

### *Schéma organisationnel*





## 5) Propositions d'un cadre général pour la Politique Agricole du Pays de Saint Omer

### 51. Développer l'agriculture durable

#### Impacts

- \* Changement de pratiques agricoles
- \* Amélioration des indicateurs environnementaux

#### Objectifs

- \* Région/Pays Grenelle
- \* Accompagner les exploitants

#### Actions identifiées

- \* Le cofinancement de matériels liés au TCS
- \* La prise en charge d'audits (Energie, ISO 14001....)



## 5) Propositions d'un cadre général pour la Politique Agricole du Pays de Saint Omer

### 52. Créer de la valeur ajoutée

#### Impacts

- \* Nouvelle dynamique agricole
- \* Structuration des exploitations
- \* Dynamiser les zones plus rurales

#### Objectifs

- \* Créer de l'activité
- \* Valoriser les produits locaux dans le Pays
  - \* Pérenniser les exploitations agricoles et les diversifications existantes
- \* Maintenir des ateliers

#### Actions

- \* Appuyer des outils de transformation collectifs
- \* Appuyer des projets de points de vente collectifs
- \* Appuyer les projets Pour la restauration collective
- \* Renforcer la formation (commercial, transformation, RH)

Etudes de faisabilité





## 5) Propositions d'un cadre général pour la Politique Agricole du Pays de Saint Omer

### 53. Développer la promotion de l'agriculture et des ses produits

#### Impacts

- \* Développer l'image territoriale
- \* Développer l'attrait pour le métier
- \* Créer une dynamique territoriale

#### Objectifs

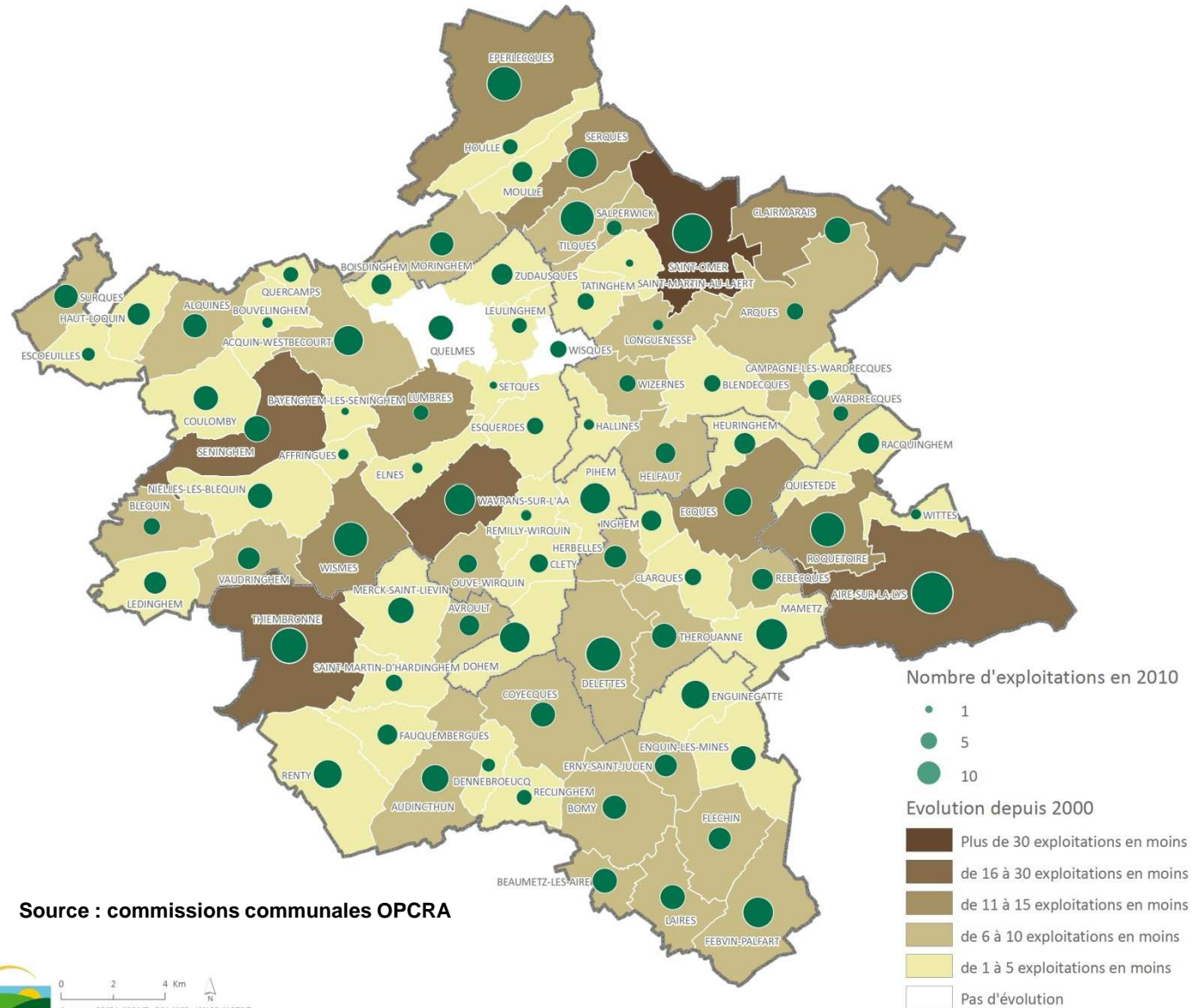
- \* Faire reconnaître la profession
- \* Informer les clients
- \* Assurer la réussite de L'axe 52.
- \* Valoriser les produits locaux à travers des innovations

#### Actions

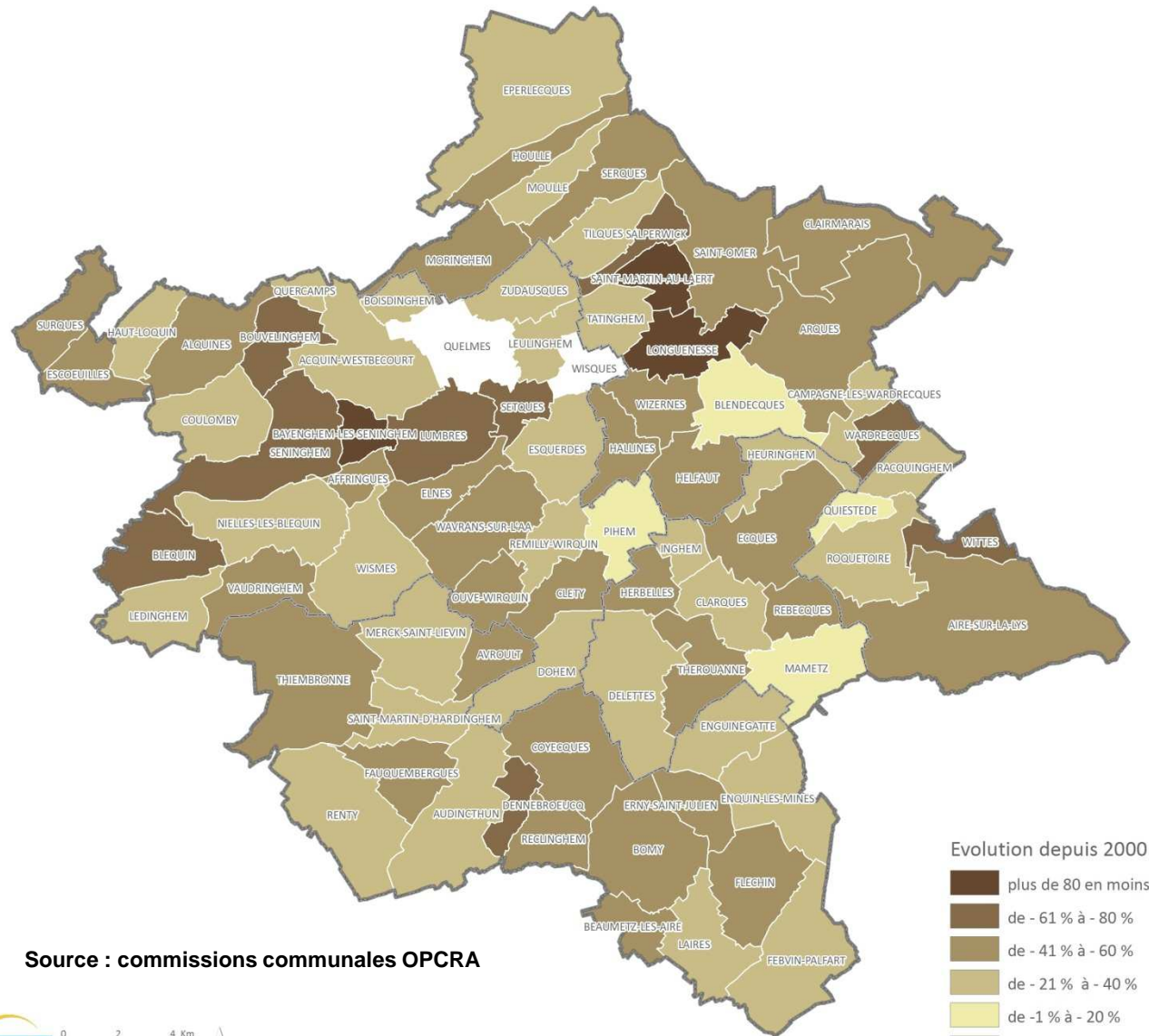
- \* **Communication Institutionnelle et grand public**
- \* **Communication quant à l'image de marque des produits**
- \* **Développer les liens entre agriculteurs et les autres métiers (de bouche)**
  - \* Appuyer les manifestations à caractère agricole



## Nombre d'exploitations en 2010 et évolution depuis 2000



## Evolution du nombre d'exploitations depuis 2000



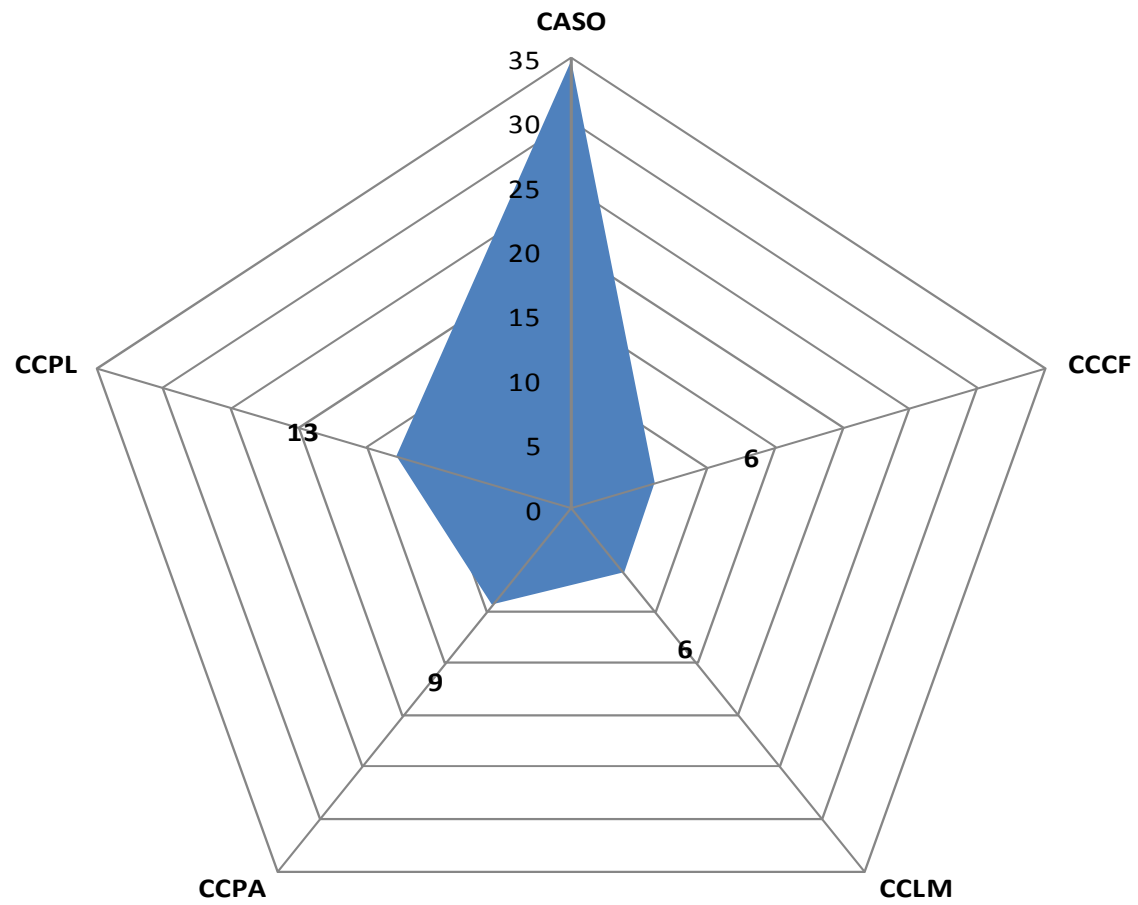
Source : commissions communales OPCRA



0 2 4 Km  
Sources : OPCRA-GRECAT - IGA 2000 - IGN BD CARTO®  
Réalisation : GRECAT - Septembre 2010  
Tous droits réservés - Reproduction et diffusion interdites



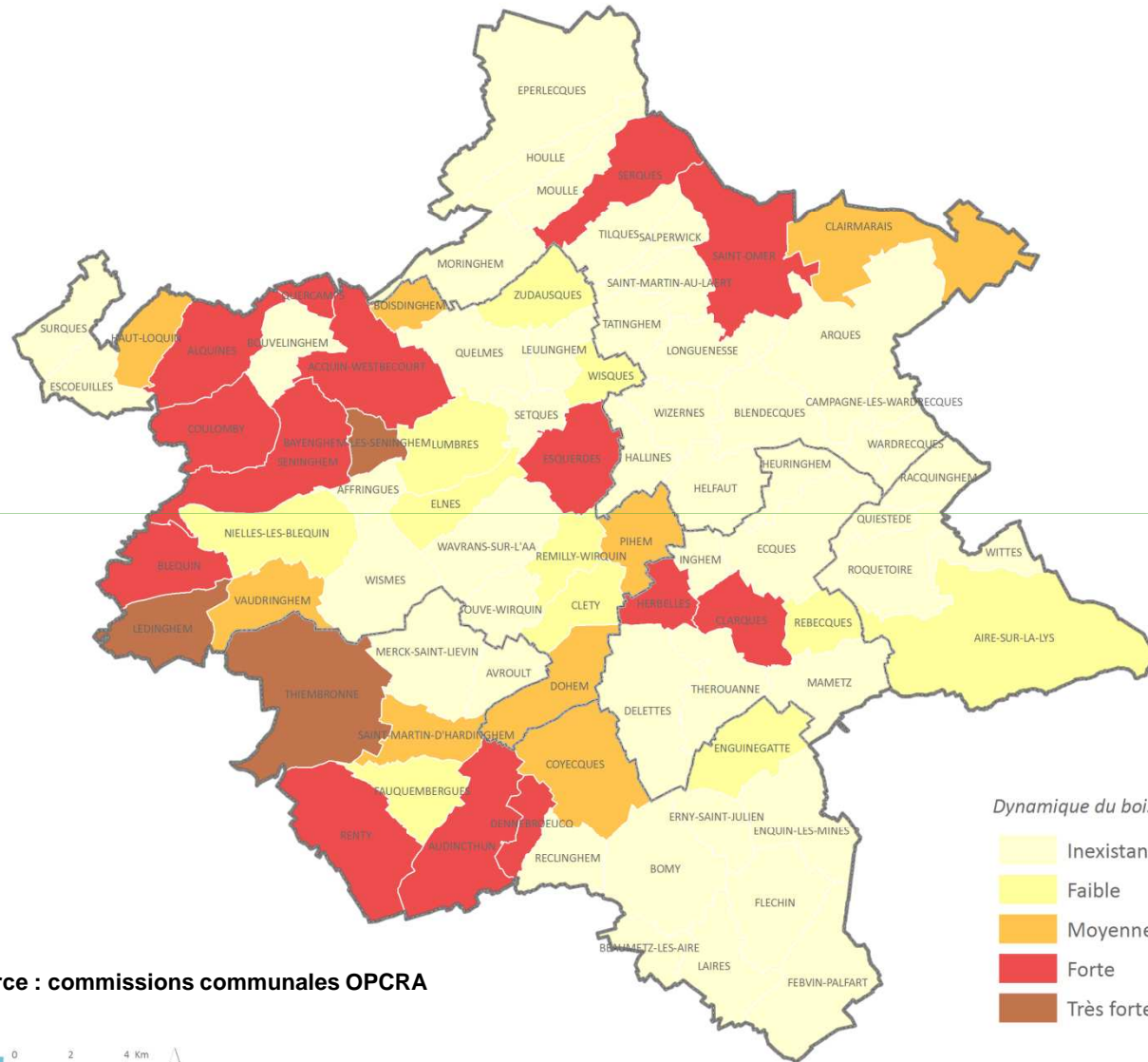
Consommation annuelle de foncier par intercommunalité entre 1955 et 2005 (ha)



Source : Agence d'Urbanisme



## Dynamique du boisement depuis 10 ans



Dynamique du boisement

- Inexistante
- Faible
- Moyenne
- Forte
- Très forte

Source : commissions communales OPCRA



0 2 4 Km  
Sources : OPCRA-GRECAT - IGN BD CARTO®  
Réalisation : GRECAT - Juillet 2020  
Tous droits réservés - Reproduction et diffusion interdites

