

EXPLORATEURS

À LA DÉCOUVERTE DE HAUT-ARQUES



LIVRET-JEU FAMILIAL

**VILLES
& PAYS
D'ART &
D'HISTOIRE
À DÉCOUVRIR**

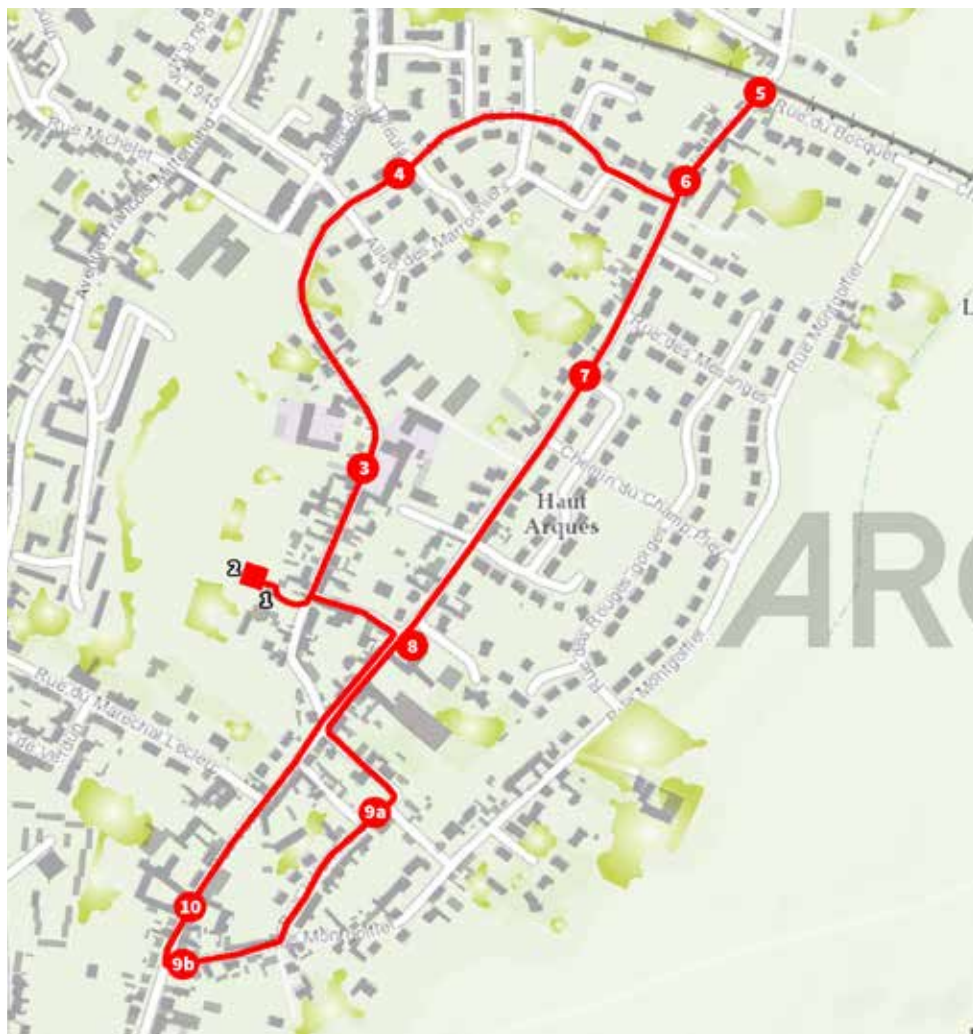
BIENVENUE !

Ce livret vous propose un parcours-jeu en 11 étapes de 3 km environ, à la découverte de Haut-Arques qui est le troisième pôle de la ville d'Arques avec Malhove et le centre ville.

Alors que ce hameau était surtout composé de fermes, de pâtures et de champs il y a encore peu, il a connu une urbanisation importante au XX^e siècle.

Suivez l'itinéraire proposé par la carte ci-jointe. Munissez-vous d'un crayon et, en répondant aux différents jeux du livret, vous retrouverez le nom d'une des grandes familles d'agriculteurs de Haut-Arques.

PARCOURS



- | | | | |
|---|--------------------------|----|-------------------------------|
| 1 | Église Saint-Louis | 7 | Maison des années 1960 |
| 2 | Monts Magère | 8 | Ancienne ferme |
| 3 | École Jules-Ferry | 9 | Châteaux d'eau de Haut-Arques |
| 4 | Quartier de la forêt | 10 | Ancienne ferme Longuenesse |
| 5 | Maison de Garde-Barrière | | |
| 6 | Ancienne ferme Dubroeuq | | |

1. ÉGLISE SAINT-LOUIS

Voici l'église des habitants de Haut-Arques. Son architecture s'inspire d'un style célèbre au Moyen Âge, le gothique.

On reconnaît généralement le néo-gothique grâce aux fenêtres en :
Entoure la bonne réponse.

R- arcs brisés.

F- arcs plein cintre.

A- arcs en anse de panier.



LE SAVIEZ-VOUS ?

L'église de Saint-Louis est une chapelle de secours achevée en 1879. Elle permettait aux habitants d'Haut-Arques, éloignés du centre-ville, de disposer d'un lieu de culte plus proche du quartier.



Vue de Saint-Louis, Album Deschamps de Pas, fin XIX^e siècle

2. MONTS MAGÈRE



Derrière l'église, prenez le petit chemin le long des pâtures communales.

Ces espaces sont entretenus par la ville d'Arques qui y laisse brouter des brebis et des chevaux. Admirez le beau panorama qui s'offre à votre regard. Ces pâtures s'étendent jusqu'à l'avenue F. Mitterrand.

Pour quelle raison portent-elles ce nom ?

A - Cela provient de la transformation du mot majeur qui fut donné à cette pâture car elle surplombe Arques.

T - C'est le nom de l'ancien propriétaire, un moutonnier qui y faisait paître ses bêtes.

D - La pâture appartenait à une habitante très désagréable qu'on appelait la magère.



Bergers et leurs moutons dans une pâture de l'Audomarois

3. ECOLE JULES-FERRY

Ce grand bâtiment comprenait deux écoles : celle des filles et celle des garçons. Une partie de la façade a été effacée.


Redessinez-la :



LE SAVIEZ-VOUS ?

L'école Jules Ferry est construite en 1880, comme le rappelle la date inscrite au centre de la façade. L'accroissement du nombre d'habitants de Malhove a nécessité dans les années 1960 d'agrandir l'école. Des bâtiments furent construits en face. Plus tard on édifie la maternelle Kergomard à côté de cette première école. Jules Ferry devient mixte en 1973.

4. QUARTIER DE LA FORÊT

 *Longez ce quartier pavillonnaire* construit à partir de la fin des années 1990 à l'emplacement de champs qui appartenaient à la famille dont vous devez retrouver le nom.

A partir de l'allée de la forêt, plusieurs voies démarrent pour desservir les résidences du quartier. Elles portent toutes des noms d'essences d'arbres. Parmi elles trouvez l'intrus :

R - CHÂTAIGNIER

B - BOULEAU

V - MARRONNIER

T - FRÊNE

X - ORMES

U - CHÊNE

LE SAVIEZ-VOUS ?

Le nom du quartier s'est inspiré de la forêt de Rihoult (Clairmarais). Elle a été exploitée par des bûcherons des hameaux de Haut-Arques et de Malhove. Ce fut d'ailleurs une grande réserve de chênes pour les scieries d'Arques.




Georges Facqueur, arquois avec ses instruments de bûcheron

5. MAISON DE GARDE-BARRIÈRE

58 rue du Bocquet

Pour réguler les flux entre les trains et les voitures, un garde-barrière habitait dans cette petite maison. Le train qui passait par cette voie desservait une ligne.

Laquelle est-ce ?



LE SAVIEZ-VOUS ?

Chaque passage à niveau comportait des maisons de garde-barrière : constructions simples à un ou deux niveaux édifiées avec des matériaux locaux, ici la brique rouge. Avec l'automatisation des passages ces maisons disparaissent ou sont habitées par des particuliers.

6. ANCIENNE FERME DUBROEUCQ

80 G et H rue Jean Jaurès

Vous vous trouvez devant une ancienne ferme. A Haut-Arques, l'agriculture était une activité importante avant l'industrialisation. La photo ci-dessous montre un fermier en train de sarcler son champ.

Mais quel instrument utilise-t-il ? Résolvez le code pour trouver son nom :



LE SAVIEZ-VOUS ?

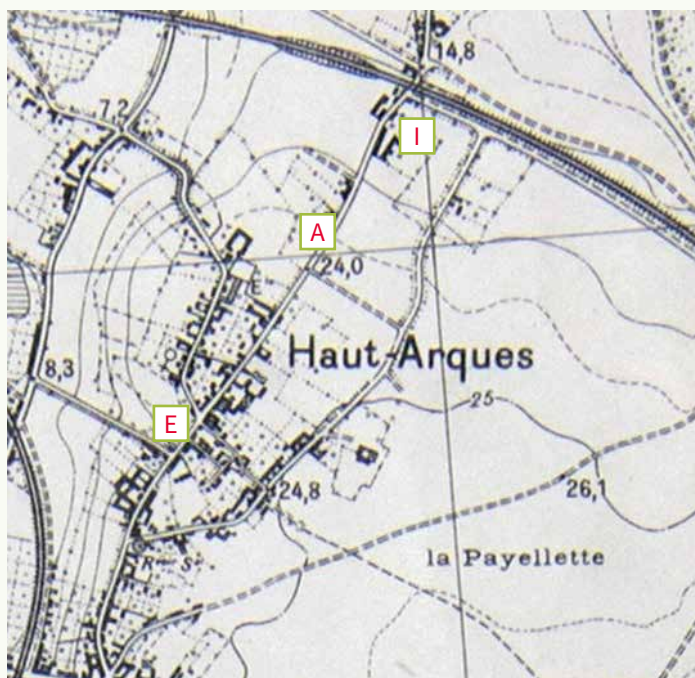
Les grosses fermes d'Arques se trouvaient au centre-ville rue du Pavé et à Haut-Arques. En 1972, il ne restait plus qu'une dizaine de fermes en activité dans ce dernier lieu.

7. MAISON DES ANNÉES 1960

91 E rue Jean Jaurès

Le long de la rue Jean Jaurès les habitations se sont progressivement développées durant la période des Trente glorieuses.

A quel endroit se trouve la maison que vous avez devant vous ?



Carte d'Arques en 1939

LE SAVIEZ-VOUS ?

Cette maison est bien représentative des maisons modernes construites dans les années 1950-1960. Elles comporte un toit à une pente et des ouvertures en hublot caractéristiques de cette époque.

8. ANCIENNE FERME

74 rue Jean Jaurès

A cette adresse vous pourrez voir les bâtiments d'une ancienne ferme qui appartenait à la famille Faucquet. Le bâtiment le plus près de vous est le corps de ferme.

A l'arrière on aperçoit un bâtiment agricole. De quoi s'agit-il ?

U - une étable

T - une grange

V - une laiterie

Indice : on y stockait le foin.



9. CHÂTEAUX D'EAU DE HAUT-ARQUES

9.a Le château d'eau moderne de Haut-Arques est un repère important dans le paysage. Remarquez sa forme en vase qui lui donne un aspect très aérien ! Il est venu renforcer le premier château d'eau qui apparaît un peu plus loin.



A quelle date le premier château (9.b) d'eau a-t-il été construit ?

M - 1870

U - 1909

Z - 1950

9.b




LE SAVIEZ-VOUS ?

Une fièvre typhoïde se propagea au début du XXe siècle dans Haut-Arques et Malhove. Il fut décidé de repenser la distribution de l'eau potable dans ces hameaux.

10. ANCIENNE FERME LONGUENESSE

50 rue du Jean Jaurès

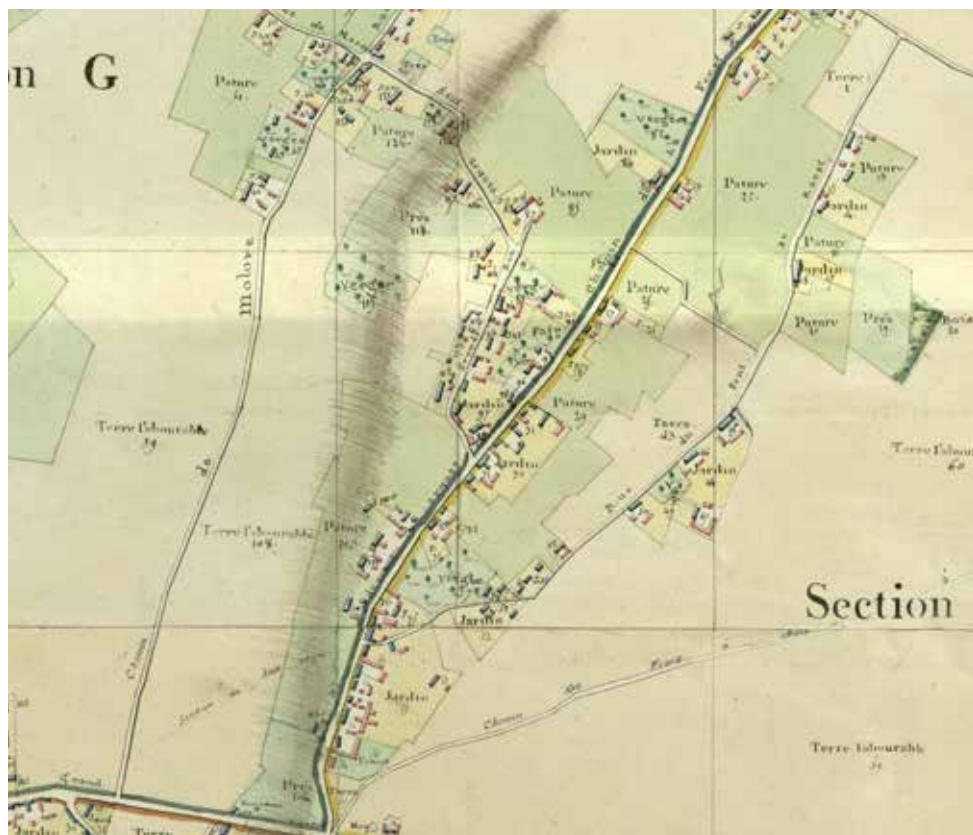
 *Rendez-vous devant cette ancienne ferme* et observez les différentes parties qu'elle comporte. Le corps de ferme se trouve en fond de cour et de chaque côté, vous pouvez observer d'anciennes étables.

Sur ce plan de 1806, saurez-vous retrouver l'emplacement de la ferme ?

- le n° 97

- le n° 36

- le n°31



CE PARCOURS EST MAINTENANT TERMINÉ. ©



Vous pouvez rejoindre l'église Saint-Louis en passant par la rue Fauquet.

**Dans les pages suivantes,
vous trouverez les solutions aux questions.**

Mais avant ça, répondez à l'énigme ci-dessous.

Reportez les lettres trouvées lors de vos réponses dans les cases ci-dessous.
Les numéros correspondent aux numéros des étapes du circuit :

— — — — — — — —
2 1 5 9 7 4 8

Cette famille possède encore une ancienne ferme transformée aujourd'hui en gîte et située à côté de l'école Jules Ferry.

Crédits photos :

Couverture :

p. 4 / 6 / 12 / : AUD

p. 4 : BAPSO

p. 5 : Carl Peteroff.

p.7 / 9 / 11 / 12 : Coll. privée

p. 10 : IGN

Remerciements à Marie-Paule Boutoille, Maxence Watelle, Mathias Boudot, Laureen Flament, Matthieu Bécuwe, Laura Colin, à la BAPSO ainsi qu'à la Mairie d'Arques.

Conception graphique : Agence d'Urbanisme et de Développement Pays de Saint-Omer - Flandre Intérieure

Contenus :

> Agence d'Urbanisme et de Développement Pays de Saint-Omer - Flandre Intérieure

RÉPONSES

1. ÉGLISE SAINT-LOUIS :

R- arcs brisés

2. MONTS MAGÈRE :

T- C'est le nom de l'ancien propriétaire, un moutonnier qui y faisait paître ses bêtes.

4. QUARTIER DE LA FORÊT :

R- CHÂTAIGNIER

5. MAISON DE GARDE-BARRIÈRE :

O- Calais

6. ANCIENNE FERME DUBROEUCQ :

CHARRUE-BINOT

7. MAISON DES ANNÉES 1960 :

A

8. ANCIENNE FERME :

T- une grange

9. CHÂTEAUX D'EAU DE HAUT-ARQUES :

U- 1909

10. ANCIENNE FERME LONGUENESSE :

N°36

SOLUTION FINALE : T R O U A R T

Explorateur n°2 - À la découverte de Haut-Arques.

La collection «Explorateurs» des Villes et Pays d'art et d'histoire met en valeur un village, un quartier ou un aspect patrimonial. Ici réalisé en collaboration avec une association locale.

Depuis 2014, l'Agence d'Urbanisme et de Développement porte le label national «Pays d'art et d'histoire de Saint-Omer» attribué par le Ministère de la Culture aux territoires mettant en œuvre des actions d'animation et de valorisation de leur architecture et de leur patrimoine. Des vestiges antiques à l'architecture du XXI^e siècle, les 202 Villes et Pays d'art et d'histoire de France mettent en scène le patrimoine dans sa diversité.

Retrouvez toutes nos publications et notre programmation culturelle :

**• Agence d'Urbanisme
et de Développement
Pays de Saint-Omer – Flandre Intérieure**

Centre administratif Saint-Louis
Rue Saint-Sépulcre CS 90 128
62 503 Saint-Omer Cedex
pah@aud-stomer.fr
Tél : 03.21.38.01.62
www.aud-stomer.fr
www.patrimoines-saint-omer.fr

 : AUD stomer

• Maison de l'Archéologie

6 Place de la Morinie
62 129 Thérouanne
maisons-pah@aud-stomer.fr
Tél : 06.43.85.15.47
www.patrimoines-saint-omer.fr

**• Office de Tourisme et des Congrès
du Pays de Saint-Omer**

7 place Victor Hugo
62 500 Saint-Omer
contact@tourisme-saintomer.com
Tél. : 03 21 98 08 51
www.tourisme-saintomer.com

