EXPLORATEURS

À LA DÉCOUVERTE DU QUARTIER DE LA GARE

LIVRET-JEU FAMILIAL

VILLES & PAYS D'ART & D'HISTOIRE

PARTEZ À LA DÉCOUVERTE DU QUARTIER DE LA GARE

Grâce à ce parcours, vous allez découvrir le quartier autour de la gare.
Ouvrez l'œil pour répondre aux énigmes.

La gare de Saint-Omer a été aménagée entre le centre historique et les faubourgs de la ville, à l'emplacement des anciennes fortifications.

Depuis la construction de la première gare en 1848, le quartier a beaucoup changé :
- les remparts de la ville ont disparu (démantèlement des fortifications de la ville à la fin du 19ème siècle),
- une nouvelle gare est apparue (inaugurée en 1904),
- et bientôt de nouveaux logements et locaux d'activités économiques apparaîtront.

PARCOURS

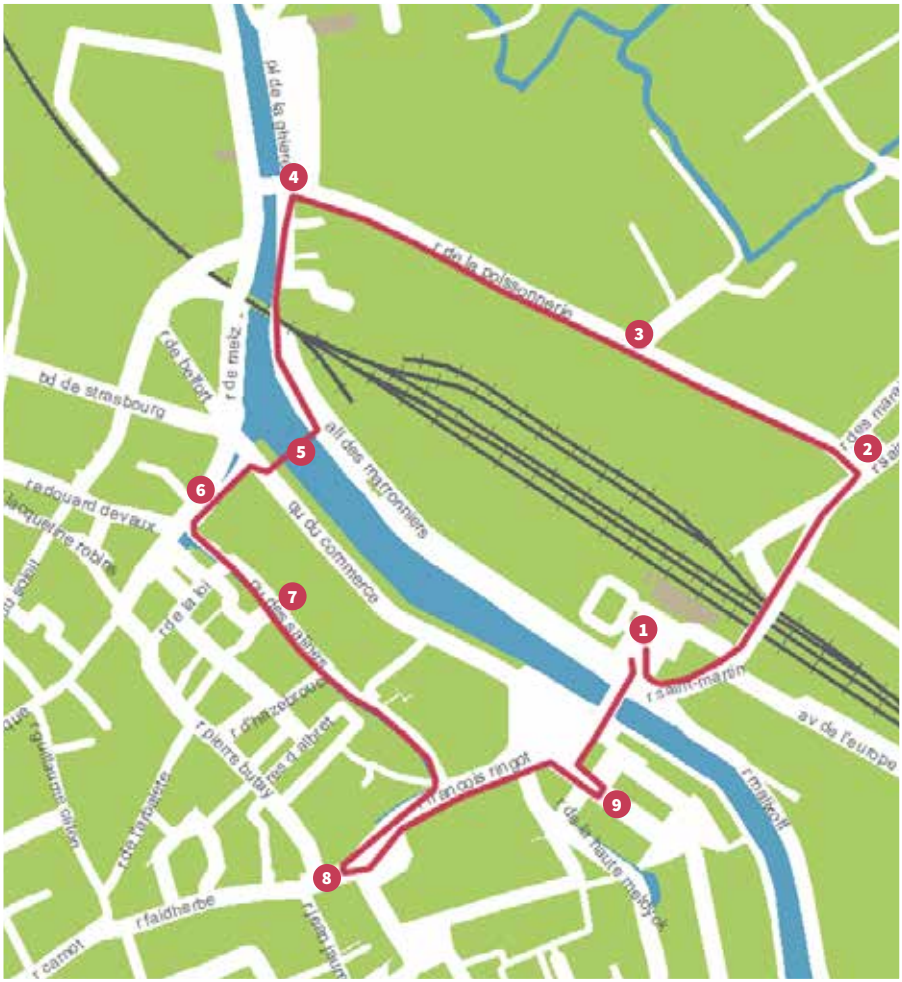

1. La Gare
2. Place Alfred Gilliers
3. Rue de la Poissonnerie
4. Place de la Ghière
5. Quai du Commerce
6. Porte d'eau Mathurin
7. Quai des Salines
8. Place du Vinquai et Manufacture Ricouart
9. Quartier Foch

1. LA GARE

Observez la photo de la gare et le bâtiment que vous avez sous les yeux. Vous trouverez 4 différences.

Vous aurez probablement repéré le bon caducée :

LE SAVIEZ-VOUS ?

Le bâtiment que vous avez sous les yeux est la deuxième gare de Saint-Omer. La première a été construite en 1848. Elle était bien plus petite et se trouvait plus à gauche, allée des Marronniers. Elle servait principalement aux trains de marchandises.

Rejoignez le quartier de Lyzel en empruntant la rue Saint-Martin. Vous passerez notamment sous la voie ferrée. Continuez jusqu'à la place Alfred Gilliers.

2. PLACE ALFRED GILLIERS

Vous êtes dans le faubourg de Lyzel. Son nom provient du flamand Yzel qui signifie « île » car vous êtes en bordure du marais audomarois. De ce fait, ce quartier accueillait de nombreux maraîchers. Au début du 20ème siècle, les cheminots, travaillant à la gare toute proche, s'y sont installés.

Pour commencer, trouvez le cadran solaire.

Celui-ci porte une inscription latine. Saurez-vous la traduire ?

- ☐ Je veux du soleil !
- ☐ Avec moi tout pousse, sans moi rien
- ☐ C'est l'heure

Cette photo nous montre la rue Saint-Martin telle qu'elle était jusqu'au début des années 1950. Une rivière passait devant les maisons, ce qui explique qu'aujourd'hui, celles du côté impair ne soient pas au bord de la route mais en retrait. La place Alfred Gilliers était alors plantée d'arbres.

Avancez rue de la Poissonnerie, jusqu'au croisement avec la rue de la Chapelle.

3. RUE DE LA POISSONNERIE

Pendant très longtemps, et encore aujourd'hui dans certains endroits, le seul moyen d'accès aux habitations et aux parcelles était le bateau ; il n'y avait pas de chemin.
Aidez un maraîcher à rejoindre, depuis sa maison et le plus rapidement possible, sa tourbière (zone humide où la décomposition des végétaux à créer de la tourbe, une matière qui était utilisée comme combustible avant l'essor du charbon). Avant de s'y rendre, il doit récupérer sur son chemin un outil pour extraire la tourbe, une grèpe, dont voici l'image :

LE SAVIEZ-VOUS ?

Pour découvrir un des aspects du marais, prenez la rue de la Chapelle qui se situe au milieu de la rue de la Poissonnerie, vous y verrez des parcelles agricoles bordées par des canaux, appelés watergangs (ce qui signifie chemins d'eau).

Continuez la rue de la Poissonnerie jusqu'à la place de Ghière.

4. PLACE DE LA GHIÈRE

La place de la Ghière était une place de marché, on y vendait surtout du bois qui arrivait par le canal. Ce dernier, aménagé au cours du 12ème siècle, permet de relier le nouveau port de Gravelines. Aujourd'hui cette portion du canal n'est plus utilisée à la navigation sauf pour de rares évènements, comme le traditionnel cortège nautique organisé chaque année à la fin du mois de juillet.

Sur la place, observez le sol et vous trouverez ce détail.

Mais qu'est-ce donc ?

☐ Ce sont les vestiges de l'ancienne voie ferrée Saint-Omer - Dunkerque.

☐ Ce sont les traces du chemin de halage. Les péniches étaient tractées par de petits tracteurs électriques.

☐ Avant, un tramway permettait aux maraîchers d'emporter leurs productions jusqu'à la gare.

LE SAVIEZ-VOUS ?

Vousêtesmaintenantdanslefaubourgdu Haut-Pont qui tient son nom d'un pont très élevé qui permettait le passage des péniches. Il a été remplacé par un point tournant.

Longez les anciens rails en directement de la voie ferrée. Passez en-dessous pour retrouvez l'allée des Marronniers. Rendez-vous sur la passerelle.

5. QUAI DU COMMERCE

Lorsque vous êtes sur la passerelle, vous faites face à une partie de l'ancienne brasserie Guilbert. L'image ci-dessous montre les différents bâtiments la composant : malterie, déchargement des grains, brasserie auxquels s'ajoute une distillerie situé dans la ville voisine d'Arques.



De cet ensemble industriel, que reste-il ?

Entourez sur l'image les bâtiments qui subsistent encore aujourd'hui.

De quand date ce bâtiment ? _____

Retrouvez l'ancien nom de la brasserie : _____

LE SAVIEZ-VOUS ?

Saint-Omer était une ville de brasseurs. Au cours de son histoire, 70 brasseries plus ou moins importantes se côtoyaient. Cette tradition brassicole perdure avec la brasserie de Saint-Omer qui est la plus importante brasserie indépendante de France.

Avancez jusqu'à l'entrée du quai des Salines.

6. PORTE D'EAU MATHURIN

Vous êtes maintenant à proximité de l'ancienne porte d'eau qui permettait d'accéder au port. Cette porte a été détruite au cours de bombardements de la Seconde Guerre mondiale.

Saurez-vous trouver les 7 erreurs cachées dans la seconde image ?



LE SAVIEZ-VOUS ?

La porte Mathurin, installée sur la rivière, fermait l'accès au port du Haut-Pont. Atteinte par une torpille lors des combats de mai 1940, la porte ne sera pas reconstruite. Les Audomarois restent attachés à leur jacquemart (petit automate qui sonnait les heures) conservé dans les réserves du musée Sandelin : cette partie de la ville est encore appelée « quartier Mathurin ».

Poursuivez quai des Salines, le long du cours d'eau. Vous pourrez faire un arrêt au croisement avec le rue du Pélicorne.

7. QUAI DES SALINES

Le quai des Salines était un lieu industriel dès le Moyen Âge. Les fouilles archéologiques ont montré que des brasseries étaient installées là dès le 13ème siècle. Au fil des époques, on y a trouvé des pipiers (fabricants de pipes), des tanneries et plus récemment un fabricant de composants téléphoniques.

Quel détail appartient à la photo ?

LE SAVIEZ-VOUS ?

L'ancien nom du quai était « aux foulons », car on trouvait ici de nombreux artisans travaillant les étoffes pour les rendre plus résistantes. Au cours du Moyen Âge, Saint-Omer a été un grand centre de production de draps, grâce à la laine anglaise qui arrivait directement par bateau.

Continuez le quai des Salines pour arriver rue François Ringot. Prenez à droite et avancez à la place du Vinquai.

8. PLACE DU VINQUAI ET MANUFACTURE RICOUART

À proximité de la place, au 47 rue Faidherbe, une ancienne brasserie a été convertie au 18ème siècle en manufacture de draps, par Nicolas Ricouart.
Si vous observez attentivement l'inscription sur la façade, vous remarquerez que certaines lettres sont plus grandes que les autres, ce sont des chiffres romains. Il s'agit d'un chronogramme, c'est-à-dire qu'en additionnant ces chiffres on obtient la date de construction du bâtiment.

En lisant bien cette inscription, trouvez la date de construction du bâtiment :

_____

Les chiffres romains sont les suivants :
I =1, V ou U = 5, X = 10, L = 50, C = 100, D = 500, M = 1000
Cas particulier : Y = II = 2

LE SAVIEZ-VOUS ?

La place du Vinquai s'appelle ainsi car c'était le lieu de déchargement du vin. Au Moyen Âge, on parlait des « bons vins de Saint-Omer », provenant des vignobles du Rhin, de Loire et de Gascogne, ainsi que de l'Auxerrois. Les tonneaux déchargés étaient ensuite stockés dans de grandes caves dont certaines existent toujours rue Carnot.

Faites demi-tour et reprenez la rue François Ringot pour trouver l'entrée du Quartier Foch.

9. QUARTIER FOCH

Saint-Omer était une importante ville de garnison aux 18ème et 19ème siècles, de nombreuses casernes existaient dans la ville. Leurs bâtiments sont encore visibles : la caserne d'Albret (quai des Salines), la caserne de la Barre (place de l'Esplanade) et, devant vous, la caserne d'Esquerdes (aussi appelé quartier Foch).

Cette caserne a eu plusieurs fonctions.
Pour trouver deux d'entre elles voici quelques indices.

LE SAVIEZ-VOUS ?

Le mot « manège » vient du domaine militaire : le manège est le dressage du cheval et le lieu où on le fait. Par la suite, on a utilisé ce mot pour les attractions faisant tourner des chevaux de bois, puis à toutes les attractions de fête foraine.

CE PARCOURS EST MAINTENANT TERMINÉ.

Vous pouvez tourner la page pour vérifier vos réponses.

VOUS SOUHAITEZ DÉCOUVRIR D'AUTRES LIEUX, D'AUTRES HISTOIRES ?

Retrouvez gratuitement la collection des Explorateurs :

- au **Pavillon préfigurateur de la Maison du Patrimoine** à Saint-Omer, Place du 8 mai 1945.
- à la **Maison de l'Archéologie** à Thérouanne, Place de la Morinie.
- en ligne sur **www.patrimoines-saint-omer.fr** Rubrique *Les ressources > Les publications et expositions*.

Crédits :
Couverture, p.4, 5, 7, 10 et 12 : BAPSO
p.8 : collection particulière
p.4, 5 et 11 : Carl Peterolff
p.3 et 7 : AUD
p.6 : AD62
p.12 : Musée des Armées.

Réalisation et conception graphique :
Agence d'Urbanisme et de Développement Pays de Saint-Omer
Édité en 2019/ré-imprimé en 2023

RÉPONSES :

1 : La gare :



2 : Place Gilliers :

Avec moi tout pousse, sans moi rien. Cette phrase fait écho à l'activité maraîchère du quartier.

3 : Rue de la Poissonnerie :

4 : Place de la Ghière :

Ce sont *les traces du chemin de halage.* Ces petits tracteurs sur rails ont remplacé les chevaux au début du 20ème siècle. Un exemplaire subsiste près de l'ascenseur à bateaux des Fontinettes à Arques.

5 : Quai du Commerce :

C'est le *déchargement des grains* que vous avez face à vous. Le bâtiment date de 1897 et le nom de l'ancienne brasserie, visible à l'angle, est « L'écu d'Artois ».

6 : Porte d'eau Mathurin :

7 : Quai des Salines :

Le détail est celui-ci :

8 : Place du Vainquai - Manufacture Ricouart :

Les chiffres romains sont V+I+Y(II)+V+M+V+C+V+D+I+C+V, ce qui donne 5+1+2+5+1000+5+100+5+500+1+100+5, soit *1729*

9 : Quartier Foch :

Les deux fonctions à trouver était l'*arsenal* (c'est-à-dire le lieu où on entrepose des armes) et le *quartier de la cavalerie.*

Explorateur n°3 - *À LA DÉCOUVERTE DU QUARTIER DE LA GARE*

La collection « Explorateurs » des Villes et Pays d'art et d'histoire met ici à l'honneur le quartier de la gare de Saint-Omer et son évolution à la suite du démantèlement des remparts. Alliant jeux et connaissances, ce livret vous emmène à découvrir d'une façon ludique le patrimoine en famille.

Depuis 2014, l'Agence d'Urbanisme et de Développement Pays de Saint-Omer porte la mise en œuvre du label national « Pays d'art et d'histoire de Saint-Omer » attribué par l'État, représenté par le préfet de région. Ce label qualifie des territoires, communes ou regroupements de communes qui, conscients des enjeux que représente l'appropriation de leur architecture et de leur patrimoine par les habitants, s'engagent dans une démarche active de connaissance, de médiation, d'action culturelle et de valorisation. Toute l'année, l'Agence organise de nombreuses actions pour permettre la découverte des richesses architecturales et patrimoniales du Pays par ses habitants, jeunes et adultes, et par ses visiteurs avec le concours de guides-conférenciers professionnels.

À proximité, Beauvais, Boulogne-sur-Mer, Calais, Cambrai, Chantilly, Laon, Lille, Noyon, Roubaix, Saint-Quentin, Soissons et Tourcoing bénéficient de l'appellation Ville d'art et d'histoire ; Amiens Métropole, Lens-Liévin, Pays de Senlis à Ermenonville et Santerre Haute-Somme bénéficient de l'appellation Pays d'art et d'histoire.

Retrouvez toutes nos publications et
notre programmation culturelle :

Agence d'Urbanisme et de Développement Pays de Saint-Omer
Centre administratif Saint-Louis
Rue Saint-Sépulcre
CS 90 128 62 503 Saint-Omer Cedex
pah@aud-stomer.fr
Tél : 03.21.38.01.62
www.aud-stomer.fr
www.patrimoines-saint-omer.fr
AUD StOmer

Maison de l'Archéologie
6 place de la Morinie 62 129 Thérouanne
maisons-pah@aud-stomer.fr
Tél : 06.43.85.15.47
www.patrimoines-saint-omer.fr
AUD StOmer

Office de Tourisme et des Congrès du Pays de Saint-Omer
7 place Victor Hugo 62 500 Saint-Omer
contact@tourisme-saintomer.com
Tél. : 03.21.98.08.51
www.tourisme-saintomer.com
Pays de SaintOmer

PRÉFET DE LA RÉGION HAUTS-DE-FRANCE
Liberté
Égalité
Fraternité